

NEDERLANDSE ANTILLEN

Dienst van het Kadaster

Eiland CURACAO

TWEEDE District



MEETBRIEF

Jaar 1974

No. 250

Het perceel is gelegen in het Tweede District van Curacao en is bekend als gronden van "GATO".

Het wordt als volgt begrensd:

ten Noorden: door de gronden van Hato.

ten Oosten : gedeeltelijk door de gronden van Souax en gedeeltelijk door het perceel omschreven in rooibrief nummer 59 van 1925.

ten Zuiden : door de weg naar Westpunt.

ten Westen : door de gronden van Papaya.



Aard van het terrein en de bebouwing Woeste grond, bouwterrein, stenen en houten huizen.

Grensverzekering Steenstapelingen, cactushagen, rasters, rand baranca en restanten van oude steenstapeling.

Oppervlakte 89,59 HA
NEGENENTACHTIG Hectare en NEGENENVIJFTIG Are.

Zakelijk gerechtigde(n)

Rechtsverkrijger(s)

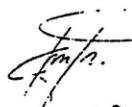
Grensaanwijzing De grenzen werden aangewezen door de heren Phil Pietersz en Louis Pietersz, beiden wonende te Gato.

Nadere bijzonderheden De metingsstukken van deze meetbrief berusten in het archief van het kadaster.
De meting is geschied op verzoek van de commissie als bedoeld in art. 4 landsverordening van 14 Dec. 1944 (P.B.1944 no.219).




..... Willemstad, 12 juni 1974


De ambtenaar van het kadaster,


C. M. Gruning.

Kosteloos
KOSTEN f (art. 13 P.B. 1967 No. 186). ~~Van de kosten van de meting is opgevoerd~~
Register van aanvragen No. 940 ~~aan de kosten van de meting is opgevoerd~~
Voor eensluidend kopie, afgegeven d.d. 23-6-'81
Register van aanvragen no. 167 van 1981
Storting d.d. 23-6-1981 no. 436.

Gezien en goedgekeurd
v Het Hoofd van het Kadasterkantoor.


f. Het Hoofd van het Kadaster Kantoor.



Kad. Afd. 2
Stafle A
Aanvr. no. 940

Uitverm.
P.V. Graving, no.
Hulphaart no.

Jan 1974

Helweg naar de gronden
naar GATO

Deze mering wordt
ambachtelijk gemaakt
op aanvraag van de
aanvr. no. 940 en is
niet te beschouwen als
niet-gereguleerd op
niet-gereguleerd op
niet-gereguleerd op

Voor wat betreft de oost-, mid- en westgrens
is het belangrijk te beseffen dat de oostgrens
steeds is geweest en ook zal blijven, die de
oostgrens is. De oostgrens op de kaart is
geestelijk. De oostgrens van dit gebied is
geestelijk ter controle van de landbouw-
telling op de afgeleide bladen.
De Noordgrens wordt gevormd door de barbaars-
rand.

Gronden van
Hato

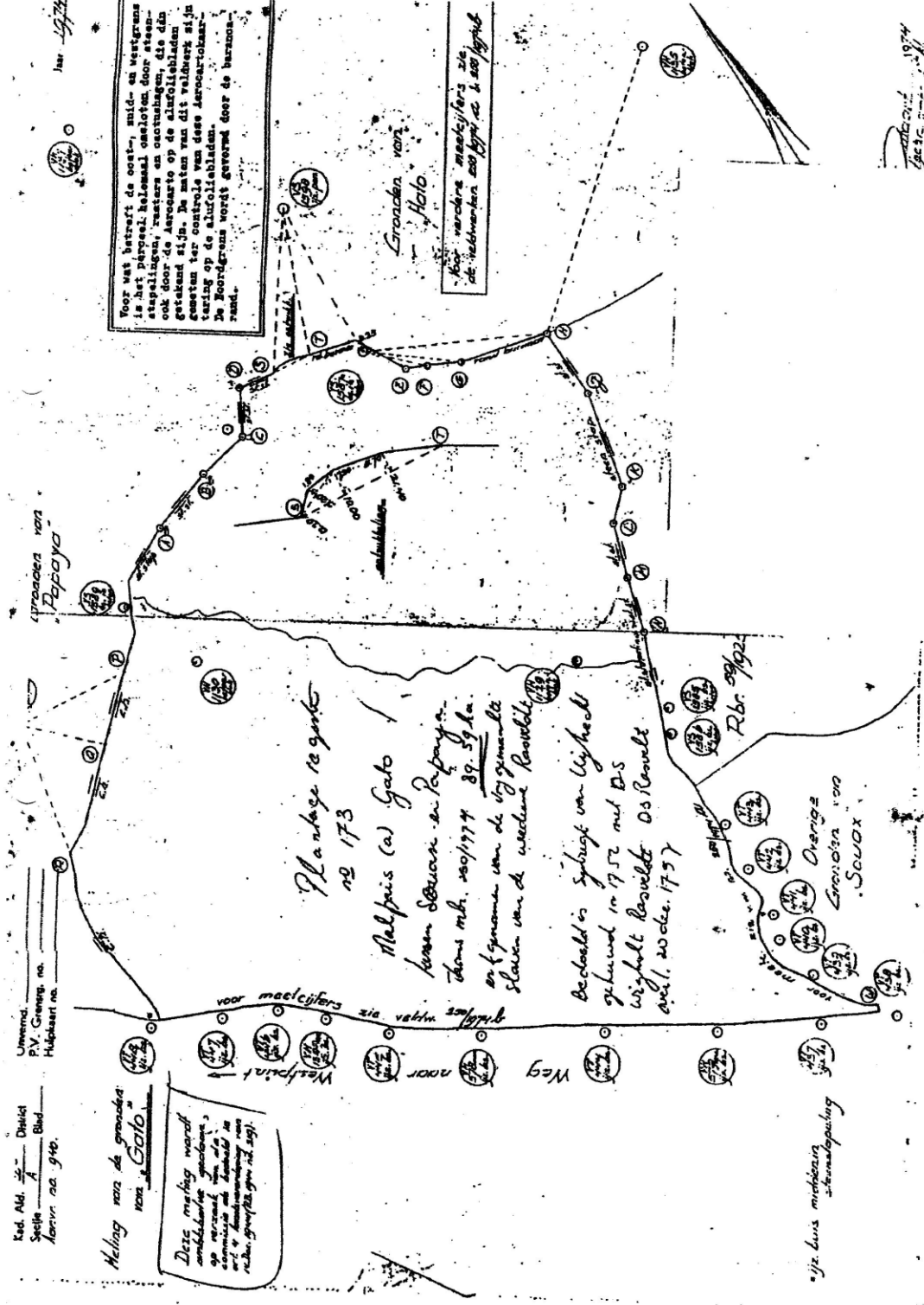
Voor verdere meetcijfers zie
de tekening van 1974

Plantage regie
no 173
Malpais (a) Gato
Luis Saura a. Papaya
Toms nb. 20/1974 29. 59 km.
en fignamen van de 173 gronden
slaven van de westen Rasvets

Beeld en sprake van lichtheid
gehand 10 17 52 met DS
wijzigt Rasvets DS Rasvets
en 1. 20 dec. 1757

Rbr. 29/1022
Overige
Gronden 100
SOVIX

De bus met
aanlooping



1974